



















Concentração / Meeting Point: Fortaleza de Sagres, Vila do Bispo(GPS: 37°00'16.1"N 8°56'40.7"W)
Chegada / Finish Line: Monchique - Alto da Foia (GPS 37°18'60.0"N 8°35'32.2"W)

km Percorridos / From Start	Km A percorrer / To the Finish	Alt.	Percurso / Route		i	Horários de passagem / Timetable		
						38 Km/h	40 Km/h	42 Km/h
			Alinhamento à partida-Protocolo/Start line up-Protocol			12:35		
	2,1	28	Partida Simbólica / Neutralised Start - Fortaleza de Sagres-N268-2			12:45	12:45	12:45
			Rotunda em frente p/ N268					
0,0	182,8	280	Partida Real / Official Start - N268			12:55	12:55	12:55
6,9	175,9	80	Cruzamento à esquerda (contra mão)	←		13:05	13:05	13:04
7,0	175,8	80	Rotunda em frente - Praça da Tanegashima			13:06	13:05	13:05
7,1	175,7	80	Rotunda à direita - Rua do Norte			13:06	13:05	13:05
7,2	175,6	90	Pela esquerda - Rua do Norte	←		13:06	13:05	13:05
7,6	175,2	100	Cruzamento à esquerda - N268	←		13:07	13:06	13:05
20,0	162,8	25	Carrapateira			13:26	13:25	13:23
34,2	148,6	83	Cruzamento à esquerda p/ Aljzur - N120	←		13:49	13:46	13:43
40,6	142,2	20	Aljzur			13:59	13:55	13:53
41,4	141,4	17	À direita (Ponte) N120	→		14:00	13:57	13:54
41,6	141,2	17	MV / Sprint - Aljezur			14:00	13:57	13:54
41,6	141,2	17	Rotunda à direita p/ Marmelete - N267			14:00	13:57	13:54
44,4	138,4	55	Início Subida / Start of Climb			14:05	14:01	13:58
48,9	133,9	340	PM 3ª Cat. / 3rd Cat. Climb - Marmelete			14:12	14:08	14:04
56,4	126,4	400	Marmelete			14:24	14:19	14:15
56,6	143,1	400	Lombas / Speed bumps			14:24	14:19	14:15
62,0	120,8	480	Portela do Vale			14:32	14:28	14:23
65,4	117,4	330	Casais			14:38	14:33	14:28
70,2	112,6	345	Cruzamento à esquerda p/ Monchique - EN266	←		14:45	14:40	14:35
71,9	110,9	400	Monchique			14:48	14:42	14:37
72,1	110,7	410	Rotunda à direita p/ Alferce - EN267			14:48	14:43	14:38
95,2	87,6	155	Cruzamento à esquerda p/São Marcos da Serra	←		15:25	15:17	15:11
96,1	86,7	120	São Marcos da Serra			15:26	15:19	15:12
96,2	86,6	120	Estrada Estreita / Narrow Road			15:26	15:19	15:12
96,4	86,4	115	Cruzamento à direita - Largo do Salgueiro	→		15:27	15:19	15:12
96,6	86,2	110	Cruzamento à direita para A2/IC1 - Rua do Poleirão	→		15:27	15:19	15:13
97,9	84,9	105	Cruzamento à direita para Messines - IC1	→		15:29	15:21	15:14
111,4	71,4	135	À direita Messines Alte - EN124	→		15:50	15:42	15:34
112,0	70,8	120	Virar à direita p/ Messines - Rua Ramiro da Graça Cabrita	→		15:51	15:43	15:35
113,0	69,8	130	Cruzamento à esquerda p/ Rua da Liberdade	←		15:53	15:44	15:36
113,2	69,6	135	MV / Sprint - S. Bartolomeu de Messines			15:53	15:44	15:36
113,6	69,2	145	Rotunda à direita p/ Silves - EN124			15:54	15:45	15:37
115,3	67,5	150	Separadores			15:57	15:47	15:39
129,2	53,6	20	Silves			16:19	16:08	15:59
129,6	53,2	15	Separador			16:19	16:09	16:00

130,0	52,8	10	Rotunda à esquerda - N124			16:20	16:10	16:00
130,3	52,5	10	Separadores			16:20	16:10	16:01
130,7	52,1	10	Separadores			16:21	16:11	16:01
131,3	51,5	5	Rotunda em frente - EN 124			16:22	16:11	16:02
131,7	51,1	5	Rotunda em frente - EN 124			16:22	16:12	16:03
132,5	50,3	5	Separadores			16:24	16:13	16:04
139,0	43,8	5	Odelouca			16:34	16:23	16:13
140,8	42,0	5	Cruzamento à direita p/ Laranjeiro			16:37	16:26	16:16
140,8	42,0	5	Estrada estreita			16:37	16:26	16:16
141,2	41,6	5	Pela direita - M1027			16:37	16:26	16:16
145,2	37,6	25	Piso em mau estado / Damaged road			16:44	16:32	16:22
145,9	36,9	20	Pela direita p/Alferce			16:45	16:33	16:23
147,3	35,5	40	Monchicão			16:47	16:35	16:25
148,3	34,5	45	Laranjeira			16:49	16:37	16:26
150,7	32,1	55	Inicio Subida / Start of Climb			16:52	16:41	16:30
156,4	26,4	410	PM 3ª Cat. / 3rd Cat. Climb - Alferce			17:01	16:49	16:38
159,6	23,2	330	Alferce			17:07	16:54	16:43
159,8	23,0	325	Cruzamento à esquerda para São Marcos da Serra - M1073			17:07	16:54	16:43
160,1	22,7	295	Virar à esquerda para Monchique - N267			17:07	16:55	16:43
163,0	19,8	375	Cruzamento à direita p/ Pomba			17:12	16:59	16:47
163,0	19,8	375	Descida Perigosa / Dangerous Descent			17:12	16:59	16:47
165,5	17,3	205	Inicio Subida / Start of Climb			17:16	17:03	16:51
169,1	13,7	500	PM 2ª Cat. PM 2.ª Cat. / 2nd Cat. Climb - Pomba			17:22	17:08	16:56
169,1	13,7	500	Cruzamento à esquerda para Monchique - N266			17:22	17:08	16:56
172,9	9,9	445	Zona Verde / Green Zone ELIMINAR LINHA			17:28	17:14	17:02
174,0	8,8	455	Monchique			17:29	17:16	17:03
174,9	7,9	440	MV / Sprint - Monchique			17:31	17:17	17:04
175,3	7,5	437	À esquerda p/ Foia			17:31	17:17	17:05
175,3	7,5	440	Inicio Subida / Start of Climb			17:31	17:17	17:05
175,5	7,3	445	Rotunda à direita p/ Foia			17:32	17:18	17:05
182,8	0,0	890	Chegada / Finish Line - PM 1.ª Cat. / 1st Cat. Climb - Alto da Foia, Monchique			17:43	17:29	17:16