






km Percorridos / From Start	Km A percorrer / To the Finish	Alt.	Percurso / Route		i	Horários de passagem / Timetable		
						38 Km/h	40 Km/h	42 Km/h
			Alinhamento à partida-Protocolo/Start line up-Protocol			12:50		
	4,4	45	Partida Simbólica / Neutralised Start -Rua do Estádio			13:00	13:00	13:00
			Rotunda em frente Av. das Ilhas					
			Rotunda à direita - Estrada Vale de Pedras					
			Rotunda à direita - Rua Manuel Teixeira Gomes					
			Rotunda do Globo à direita - Av. Dos Descobrimentos					
			Rotunda ds Minhocas: em frente - Av dos Descobrimentos					
			Rotunda dos Relógios: em frente - Av dos Descobrimentos					
0,0	170,1	45	Partida Real / Official Start - Av. Dos Descobrimentos			13:15	13:15	13:15
0,4	169,7	60	Rotuda em frente - Av dos Descobrimentos			13:15	13:15	13:15
1,1	169,0	33	Rotuda à Direita p/ Faro - N395			13:16	13:16	13:16
1,8	168,3	35	Rotunda em Frente - N395			13:17	13:17	13:17
2,2	167,9	35	Rotunda em Frente - N395			13:18	13:18	13:18
4,2	165,9	70	Rotunda em Frente - N395			13:21	13:21	13:21
4,4	165,7	75	Rotunda em Frente p/ Ferreiras - N395			13:21	13:21	13:21
4,5	165,6	80	Ferreiras			13:22	13:21	13:21
5,1	165,0	54	Rotunda em frente p/ Paderne			13:23	13:22	13:22
7,7	162,4	100	Cerro de Ouro			13:27	13:26	13:26
11,3	158,8	37	Purgatório			13:32	13:31	13:31
11,6	158,5	37	Pela direita para Paderene - N270			13:33	13:32	13:31
12,4	157,7	50	MV / Sprint - Paderne			13:34	13:33	13:32
19,6	150,5	92	Boliqueime			13:45	13:44	13:43
19,9	150,2	73	Cruzamento à esquerda p/ Faro - N270			13:46	13:44	13:43
20,1		80	Pela Esquerda (Desvio)			13:46	13:45	13:43
20,3	149,8	70	Cruzamento à esquerda - Rua do Pavilhão			13:47	13:45	13:44
20,8	149,3	73	Cruzamento à direita . Av. Prof. Dr. Anibal Cavaco Silva			13:47	13:46	13:44
21,4	148,7	60	Rotunda à esquerda - N125			13:48	13:47	13:45
22,1	148,0	60	Maritenda			13:49	13:48	13:46
22,1	148,0	40	separadores					
22,9	147,2	35	Rotunda à direita p/ Albufeira - M526			13:51	13:49	13:47
23,5	146,6	35	Cerca de Areia			13:52	13:50	13:48
24,1	146,0	25	Cruzamento à eq. p/ Vila Moura - Estrada de Albufeira			13:53	13:51	13:49
24,5	145,6	18	Rotunda à esquerda - Estrada de Albufeira			13:53	13:51	13:50
24,7	145,4	18	Rotunda em frente - Estrada de Albufeira			13:54	13:52	13:50
25,4	144,7	25	Rotunda em frente - Estrada de Albufeira			13:55	13:53	13:51
25,7	144,4	25	Rotunda em frente - Estrada de Albufeira			13:55	13:53	13:51
26,2	143,9	20	Rotunda em frente - Estrada de Albufeira			13:56	13:54	13:52

26,7	143,4	20	Rotunda em frente - Estrada de Albufeira			13:57	13:55	13:53
27,4	142,7	10	Rotunda á direita - Av. Vila Moura XXI			13:58	13:56	13:54
28,3	141,8	10	Separador pela direita			13:59	13:57	13:55
30,5	139,6	5	Rotunda á esquerda - Estrada de Quarteira			14:03	14:00	13:58
30,6	139,5	5	Rotunda á direita p/ Centro			14:03	14:00	13:58
30,9	139,2	5	Rotunda em frente- Estrada de Quarteira			14:03	14:01	13:59
31,3	138,8	5	Cruzamento á direita / quarteira centro			14:04	14:01	13:59
31,6	138,5	0	Rotunda em frente			14:04	14:02	14:00
31,8	138,3	0	Rotunda á esquerda - Av. Dr. Carlos Mota Pinto			14:05	14:02	14:00
32,1	138,0	0	Rotunda em frente - Av. Francisco Sá Carneiro			14:05	14:03	14:00
32,4	137,7	0	Rotunda em frente - Av. Francisco Sá Carneiro			14:06	14:03	14:01
32,7	137,4	0	Rotunda em frente - Av. Francisco Sá Carneiro			14:06	14:04	14:01
33,0	137,1	0	Rotunda em frente - Av. Francisco Sá Carneiro			14:07	14:04	14:02
33,3	136,8	0	Rotunda em frente - Av. Francisco Sá Carneiro			14:07	14:04	14:02
33,8	136,3	5	Rotunda em frente - Av. Da Fonte Santa			14:08	14:05	14:03
34,4	135,7	5	Rotunda em frente p/ Faro			14:09	14:06	14:04
<b>34,6</b>	<b>135,5</b>	<b>5</b>	<b>Fonte Santa</b>			<b>14:09</b>	<b>14:06</b>	<b>14:04</b>
35,1	135,0	15	Rotunda em frente p/ Faro - M527-2			14:10	14:07	14:05
37,3	132,8	30	Rotunda á direita p/ Vale do lobo			14:13	14:10	14:08
38,3	131,8	40	Rotunda em frente p/ Vale do Lobo			14:15	14:12	14:09
38,7	131,4	35	Rotunda em frente			14:16	14:13	14:10
39,5	130,6	45	Rotunda Valo do Lobo á esquerda p/ Quinta do Lago			14:17	14:14	14:11
39,8	130,3	45	Rotunda em frente			14:17	14:14	14:11
41,4	128,7	40	Rotunda á esquerda p/ Almancil			14:20	14:17	14:14
44,4	125,7	45	Cruzamento á direita - Rua da República			14:25	14:21	14:18
44,6	125,5	45	Pela direita (passagem estreita)			14:25	14:21	14:18
44,7	125,4	50	Cruzamento á esquerda			14:25	14:22	14:18
44,8	125,3	50	Rotunda á direita p/ Loulé - Estrada Vale Formoso			14:25	14:22	14:19
<b>45,8</b>	<b>124,3</b>	<b>66</b>	<b>Passagem de nível / Crossing level</b>			<b>14:27</b>	<b>14:23</b>	<b>14:20</b>
<b>47,2</b>	<b>122,9</b>	<b>138</b>	<b>Areeiro</b>			<b>14:29</b>	<b>14:25</b>	<b>14:22</b>
49,3	120,8	140	Rotunda á esquerda p/ Loulé			14:32	14:28	14:25
49,6	120,5	150	Rotunda em frente			14:33	14:29	14:25
<b>49,7</b>	<b>120,4</b>	<b>160</b>	<b>Loulé</b>			<b>14:33</b>	<b>14:29</b>	<b>14:26</b>
50,2	119,9	170	Rotunda em frente			14:34	14:30	14:26
50,6	119,5	165	Lombas / Speed bumps			14:34	14:30	14:27
51,1	119,0	170	Cruzamento á esquerda - Rua Eng. Duarte Pacheco			14:35	14:31	14:28
51,7	118,4	160	Rotunda á direita - Rua Serpa Pinto			14:36	14:32	14:28
52,1	118,0	165	Rua da Barbocã			14:37	14:33	14:29
52,2	117,9	170	Pela direita p/ Praça da Republica			14:37	14:33	14:29
<b>52,3</b>	<b>117,8</b>	<b>170</b>	<b>MV / Sprint - Loulé</b>			<b>14:37</b>	<b>14:33</b>	<b>14:29</b>
<b>52,4</b>	<b>117,7</b>	<b>175</b>	<b>Rotunda á esquerda - Av. 25 de Abril</b>			<b>14:37</b>	<b>14:33</b>	<b>14:29</b>
52,8	117,3	170	Cruzamento á direita - N396			14:38	14:34	14:30
53,0	117,1	175	Rotunda á esquerda - N396			14:38	14:34	14:30
53,3	116,8	180	Rotunda em frente			14:39	14:34	14:31
53,9	116,2	150	Rotunda á esquerda p/ Alte - Circular de Loulé			14:40	14:35	14:32
54,7	115,4	160	Rotunda em frente - Circular de Loulé			14:41	14:37	14:33
56,7	113,4	160	Rotunda á direita p/ Boliqueime			14:44	14:40	14:36
60,3	109,8	125	Rotunda em frente - N270			14:50	14:45	14:41
64,4	105,7	135	Cruzamento á direita p/ Tenoca - M1180			14:56	14:51	14:47
<b>65,8</b>	<b>104,3</b>	<b>180</b>	<b>Alfontes</b>			<b>14:58</b>	<b>14:53</b>	<b>14:49</b>
<b>66,4</b>	<b>103,7</b>	<b>205</b>	<b>Inicio Subida / Start of Climb</b>			<b>14:59</b>	<b>14:54</b>	<b>14:49</b>
<b>67,7</b>	<b>102,4</b>	<b>310</b>	<b>PM 3ª Cat. / 3rd Cat. Climb - Picota</b>			<b>15:01</b>	<b>14:56</b>	<b>14:51</b>
69,0	101,1	215	Cruzamento á esquerda - M524-1			15:03	14:58	14:53
<b>72,3</b>	<b>97,8</b>	<b>100</b>	<b>Ribeira de Algibre</b>			<b>15:09</b>	<b>15:03</b>	<b>14:58</b>

73,1	97,0	110	Cruzamento à direita p/ Tôr - M524	→	▲	15:10	15:04	14:59
78,7	91,4	120	Cruzamento à esquerda p/ Salir - M525	←	▲	15:19	15:13	15:07
<b>79,3</b>	<b>90,8</b>	<b>180</b>	<b>Andrezes</b>			<b>15:20</b>	<b>15:13</b>	<b>15:08</b>
<b>84,1</b>	<b>86,0</b>	<b>195</b>	<b>Ponte de Salir</b>			<b>15:27</b>	<b>15:21</b>	<b>15:15</b>
<b>84,6</b>	85,5	195	Lombas / Speed bumps	▲	▲	15:28	15:21	15:15
84,8	85,3	185	Pela esquerda p/Salir - EM525	←	▲	15:28	15:22	15:16
<b>78,7</b>	<b>91,4</b>	<b>200</b>	<b>Salir</b>			<b>15:19</b>	<b>15:13</b>	<b>15:07</b>
85,6	84,5	225	Pela à esquerda p/Alte - R. Manuel D. Eusébio	←	▲	15:30	15:23	15:17
86,9	83,2	205	Rotunda à direita, p/ Ameixial - EN124	●	▲	15:32	15:25	15:19
<b>91,2</b>	<b>78,9</b>	<b>195</b>	<b>Touriz</b>			<b>15:39</b>	<b>15:31</b>	<b>15:25</b>
<b>93,0</b>	<b>77,1</b>	<b>200</b>	<b>Início Subida / Start of Climb</b>			<b>15:41</b>	<b>15:34</b>	<b>15:27</b>
<b>98,7</b>	<b>71,4</b>	<b>460</b>	<b>Barranco do Velho</b>			<b>15:50</b>	<b>15:43</b>	<b>15:36</b>
<b>98,8</b>	71,3	460	Cruzamento à esquerda p/ Beja - EN2	←	▲	15:51	15:43	15:36
<b>99,4</b>	<b>70,7</b>	<b>506</b>	<b>PM 3ª Cat. / 3rd Cat. Climb - Barranco do Velho</b>	PM		15:51	15:44	15:37
<b>101,4</b>	<b>68,7</b>	<b>460</b>	<b>Cortelha</b>			<b>15:55</b>	<b>15:47</b>	<b>15:39</b>
<b>106,8</b>	63,3	515	Vale da Rosa			16:03	15:55	15:47
<b>109,5</b>	<b>60,6</b>	<b>565</b>	<b>Caldeirão</b>			<b>16:07</b>	<b>15:59</b>	<b>15:51</b>
<b>118,7</b>	<b>51,4</b>	<b>420</b>	<b>Ameixial</b>			<b>16:22</b>	<b>16:13</b>	<b>16:04</b>
118,8	51,3	420	Virar à esquerda p/ Portela - Rua do Mercado	←	▲	16:22	16:13	16:04
119,4	50,7	425	Cruzamento à esquerda	←	▲	16:23	16:14	16:05
<b>121,0</b>	<b>49,1</b>	<b>340</b>	<b>Lavaginho</b>			<b>16:26</b>	<b>16:16</b>	<b>16:07</b>
123,0	47,1	295	Pela direita em EM503	→	▲	16:29	16:19	16:10
<b>123,8</b>	<b>46,3</b>	<b>300</b>	<b>Início Subida / Start of Climb</b>			<b>16:30</b>	<b>16:20</b>	<b>16:11</b>
<b>124,3</b>	45,8	340	Pela esquerda para Salir / Vermelhos (EM503)	←	▲	16:31	16:21	16:12
<b>125,8</b>	<b>44,3</b>	<b>425</b>	<b>Vermelhos</b>			<b>16:33</b>	<b>16:23</b>	<b>16:14</b>
126,0	44,1	440	Estrada Estreita / Narrow Road	)	▲	16:33	16:24	16:15
<b>127,0</b>	<b>43,1</b>	<b>490</b>	<b>PM 3ª Cat. / 3rd Cat. Climb - Vermelhos</b>	PM		16:35	16:25	16:16
<b>128,3</b>	<b>41,8</b>	<b>420</b>	<b>Descida Perigosa / Dangerous Descent</b>		▲	16:37	16:27	16:18
<b>131,1</b>	<b>39,0</b>	<b>355</b>	<b>Califónia</b>			<b>16:42</b>	<b>16:31</b>	<b>16:22</b>
132,0	38,1	345	Estrada Estreita / Narrow Road	)	▲	16:43	16:33	16:23
133,2	36,9	360	Estrada Estreita / Narrow Road	)	▲	16:45	16:34	16:25
<b>134,3</b>	<b>35,8</b>	<b>375</b>	<b>Portela do Barranco</b>			<b>16:47</b>	<b>16:36</b>	<b>16:26</b>
134,5	35,6	375	Pela direita p/Salir M1096-1	→	▲	16:47	16:36	16:27
134,5	35,6	375	Estrada Estreita / Narrow Road	)	▲	16:47	16:36	16:27
<b>135,8</b>	<b>34,3</b>	<b>275</b>	<b>Ameixeirinha</b>			<b>16:49</b>	<b>16:38</b>	<b>16:29</b>
<b>136,3</b>	33,8	220	Virar à direita p/Salir	→	▲	16:50	16:39	16:29
<b>136,9</b>	<b>33,2</b>	<b>200</b>	<b>Início Subida / Start of Climb</b>			<b>16:51</b>	<b>16:40</b>	<b>16:30</b>
<b>137,9</b>	<b>32,2</b>	<b>340</b>	<b>PM 3ª Cat. / 3rd Cat. Climb - Ameixeiras</b>	PM		16:52	16:41	16:32
137,9	32,2	325	Cruzamento à esquerda para Salir	←	▲	16:52	16:41	16:32
<b>139,5</b>	<b>30,6</b>	<b>230</b>	<b>Ameijoafra</b>			<b>16:55</b>	<b>16:44</b>	<b>16:34</b>
140,4	29,7	220	Cruzamento à direita para EN124 - Salir	→	▲	16:56	16:45	16:35
141,0	29,1	205	Rotunda em frente, p/ Silves - N124	●	▲	16:57	16:46	16:36
<b>147,6</b>	<b>22,5</b>	<b>280</b>	<b>Benafim</b>			<b>17:08</b>	<b>16:56</b>	<b>16:45</b>
148,2	21,9	275	Rotunda em frente, p/ Alte - N124	●	▲	17:09	16:57	16:46
<b>152,9</b>	<b>17,2</b>	<b>180</b>	<b>Alte</b>			<b>17:16</b>	<b>17:04</b>	<b>16:53</b>
153,9	16,2	180	Rotunda à direita- Av 25 de Abril - N395	●	▲	17:18	17:05	16:54
<b>154,0</b>	<b>16,1</b>	<b>185</b>	<b>Início Subida / Start of Climb</b>			<b>17:18</b>	<b>17:06</b>	<b>16:55</b>
154,4	15,7	205	Pela à esquerda p/ Azinhal - Estrada dos Soidos	←	▲	17:18	17:06	16:55
154,4	15,7	205	Estrada Estreita / Narrow Road	)	▲	17:18	17:06	16:55
<b>156,1</b>	<b>14,0</b>	<b>290</b>	<b>PM 3ª Cat. / 3rd Cat. Climb - Alte</b>	PM		17:21	17:09	16:58
158,2	11,9	310	Pela esquerda p/Azinhal	←	▲	17:24	17:12	17:01
<b>159,2</b>	<b>10,9</b>	<b>280</b>	<b>Sarnadas</b>			<b>17:26</b>	<b>17:13</b>	<b>17:02</b>
159,5	10,6	265	Cruzamento à direita p/ Benafim - M1089	→	▲	17:26	17:14	17:02
159,5	10,6	265	Estrada Estreita / Narrow Road	)	▲	17:26	17:14	17:02

160,8	9,3	275	Seguir pela esquerda p/ Freixo Verde - CM1089	←	▲	17:28	17:16	17:04
162,3	7,8	265	Cruzamento à esquerda p/ Sobradinho	←	▲	17:31	17:18	17:06
<b>164,6</b>	<b>5,5</b>	<b>260</b>	<b>Sobradinho</b>			<b>17:34</b>	<b>17:21</b>	<b>17:10</b>
164,7	5,4	255	Cruzamento à direita - CM503	→	▲	17:35	17:22	17:10
<b>165,5</b>	<b>4,6</b>	<b>280</b>	<b>Cortinhola</b>			<b>17:36</b>	<b>17:23</b>	<b>17:11</b>
166,6	3,5	290	Cruzamento à esquerda p/ Malhão	←	▲	17:38	17:24	17:13
<b>167,5</b>	<b>2,6</b>	<b>265</b>	<b>Pé de Coelho</b>			<b>17:39</b>	<b>17:26</b>	<b>17:14</b>
<b>167,5</b>	<b>2,6</b>	<b>270</b>	<b>Início Subida / Start of Climb</b>			<b>17:39</b>	<b>17:26</b>	<b>17:14</b>
<b>170,1</b>	<b>0,0</b>	<b>510</b>	<b>Chegada / Finish Line - PM 2.ª Cat. / 2nd Cat. Climb - Alto do Malhão</b>	⊗	PM	<b>17:43</b>	<b>17:30</b>	<b>17:18</b>