



Tavira



Cidade por grandeza dos tempos idos, Tavira está situada no lado oriental do Algarve, a meia distância entre o Cabo de Santa Maria e a foz do rio Guadiana. Dista dois quilómetros do mar e está implantada nas margens do estuário do rio Gilão, ao abrigo da restinga que protege a Ria Formosa, de Faro até Cacela. Tal localização foi fator do seu desenvolvimento e apogeu, e depois da sua letargia e enfraquecimento. Tavira é, essencialmente, uma cidade de estuário e a sua História está, naturalmente, ligada à evolução do seu porto e das atividades com ela relacionadas.

Conheça a história completa de Tavira, da antiguidade aos nossos dias

<http://cm-tavira.pt/site/content/turismo-concelho/hist%C3%B3ria>



Algarve Granfondo Cofidis

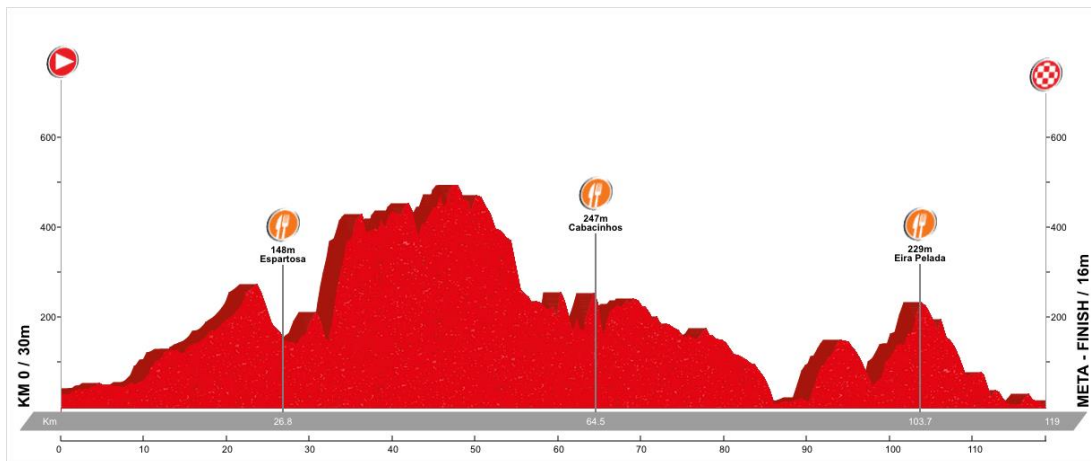


O Algarve Granfondo Cofidis é o Granfondo da Volta ao Algarve. A edição de 2018, coincide com a quarta etapa da corrida portuguesa que reúne mais estrelas internacionais. A organização é da Federação Portuguesa de Ciclismo.

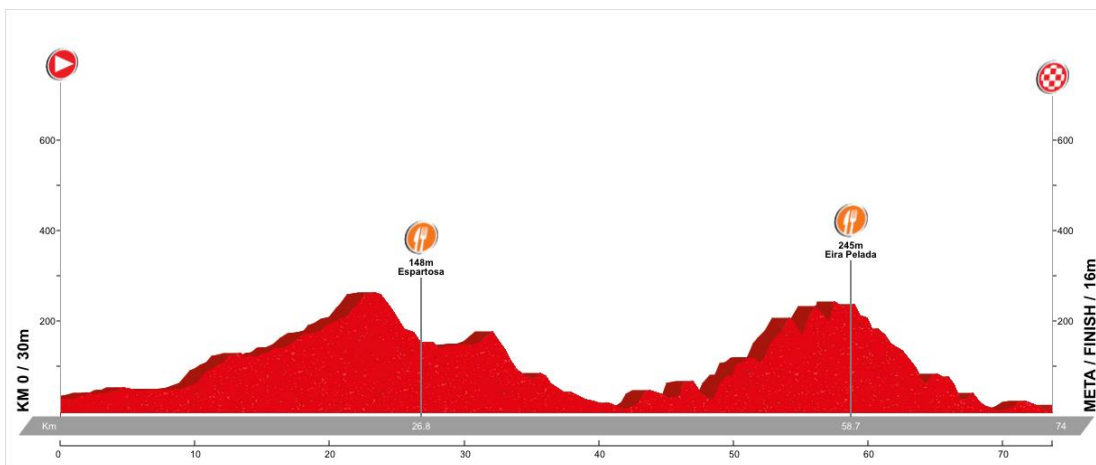


As duas opções de participação são:

– Granfondo de 119.100 quilómetros, com um acumulado de 1975 metros;



– Mediofondo de 73.700 quilómetros, com um acumulado de 1010 metros.



A chegada do Algarve Granfondo e da etapa da Volta ao Algarve acontecem no mesmo sítio, na reta que, nos últimos anos, tem proporcionado excelentes espetáculos protagonizados pelos melhores sprinters do Mundo.

Os percursos do Granfondo e do Mediofondo levam os participantes pelas extraordinárias paisagens algarvias, através de traçados desafiantes, e têm distâncias adaptadas ao início de época.



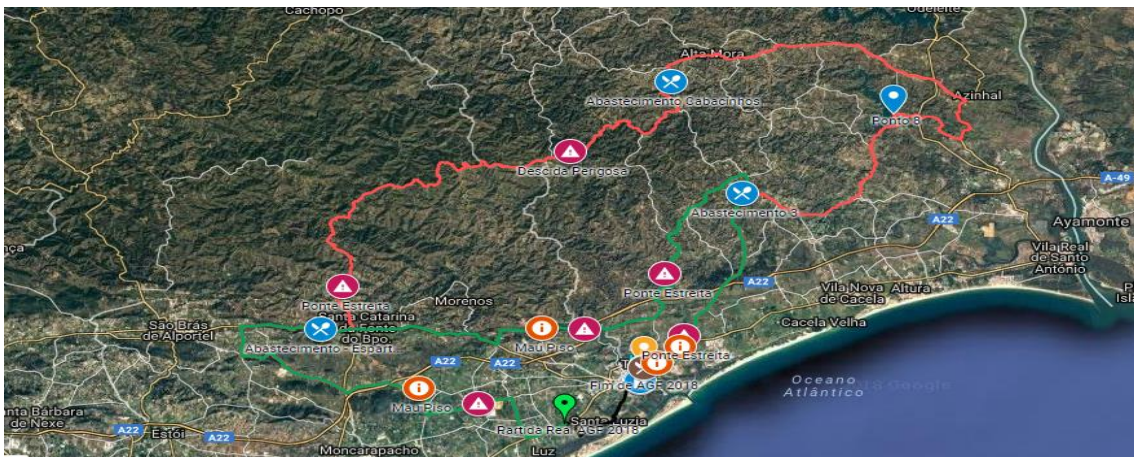
Bem Vindo ao Algarve Granfondo Cofidis

A inscrição efetuada no Algarve Granfondo Cofidis garante a participação no Granfondo ou no Mediofondo, abastecimentos sólidos e líquidos ao longo do percurso, brindes, frontal, seguro, medalha finisher, banho e almoço buffet.

Mapas e todas as informações

A organização disponibiliza um mapa completo, onde poderá encontrar toda a informação sobre percursos e serviços, é só entrar no link a baixo!

Mapa Geral: <https://drive.google.com/open?id=1PZ2rMJEIzbFhmEd4yDuuNVY-WMnG7OnG&usp=sharing>



Parque de estacionamento oficial – Algarve Granfondo Cofidis

Todos os participantes têm lugar reservado e está destinado o estacionamento no parque oficial, que se localiza junto à ponte dos descobrimentos e ao mercado Municipal de Tavira

Coordenadas gps: [37.129476, -7.644502](https://www.google.com/maps/place/37.129476,-7.644502)

É muito importante que todos os participantes que utilizem este parque de estacionamento para o efeito, apenas desta forma será possível fazer da chegada do Granfondo e da etapa da volta ao Algarve um espetáculo inesquecível para todos!



Secretariado

Onde levantar o seu dorsal, equipamento, e/ou obter informações sobre a sua participação:

A partir de 6ª Feira – 16/02/2017

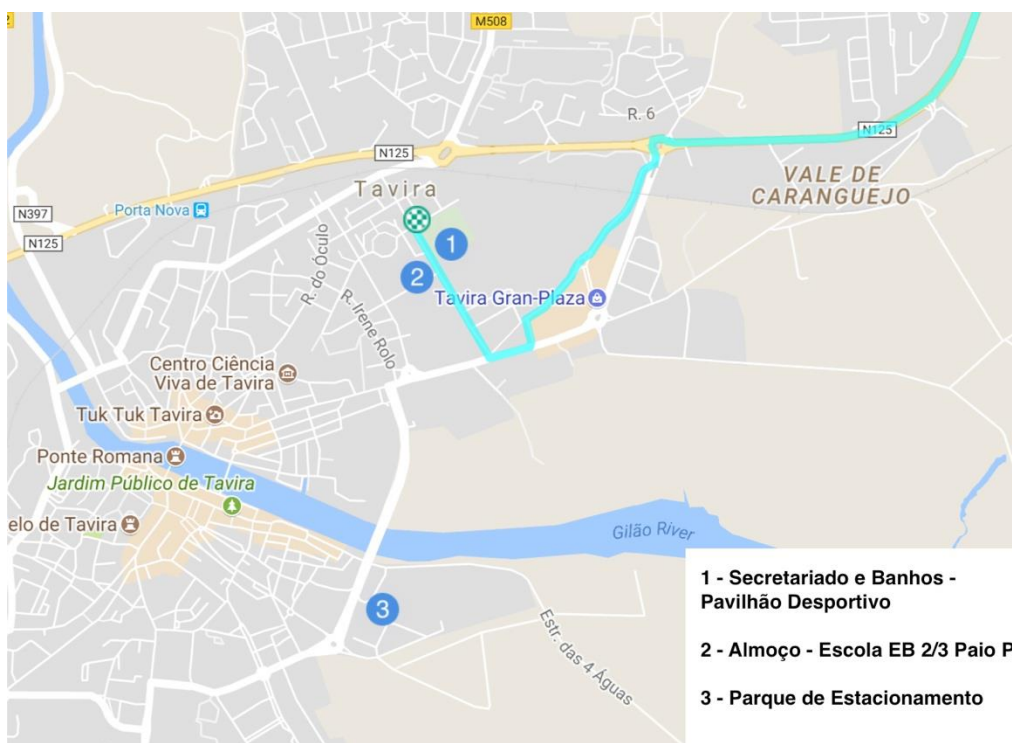
Entre as 19:00 e as 23:30

No Sábado – 17/02/2017

Entre as 07:00 e as 08:30

Secretariado Algarve Granfondo Cofidis no Pavilhão Eduardo Mansinho

coordenadas gps: [37.132364, -7.641857](https://www.google.com/maps/place/37.132364,-7.641857)



O secretariado estará organizado como as boxes, ou seja:

BOX 1 – Convidados

BOX 2 – dorsal 1 – 150

BOX 3 – dorsal 151 – 300

BOX 4 – dorsal 301 – 450

BOX 5 – dorsal 451 – 600

BOX 6 – > dorsal 601





DESCARREGA AQUI O TEU PERCURSO GPS

<https://www.gpsies.com/mapFolder.do?id=101340>

Início da aventura

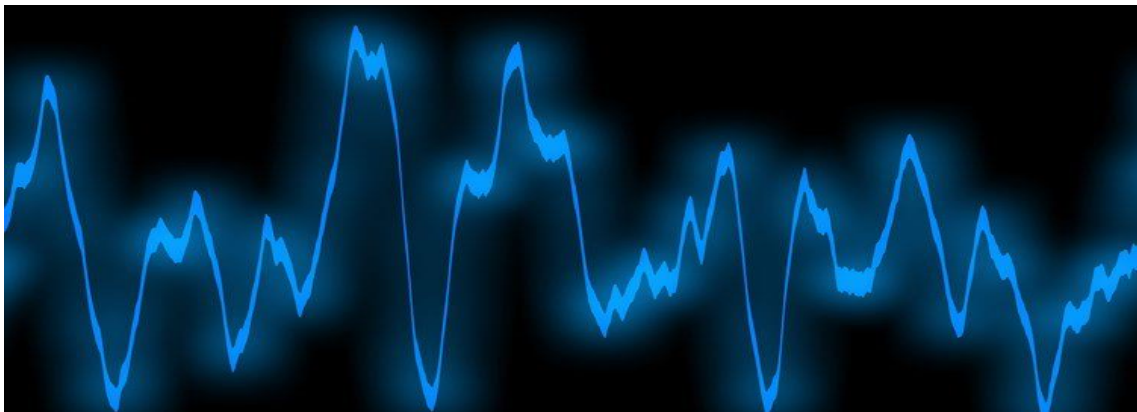
Entre as 08:30 e as 09:15 irá dar-se a abertura e entrada para as boxes e pelas 09:15 o fecho de controlo para a partida! Após as 09:15 apenas será possível entrar na Box6

Na Avenida Zeca Afonso, estarão preparadas as boxes

Coordenadas gps: [37.132722, -7.642565](#)

Devem os participantes colocar o seu frontal na bicicleta, Chip na forqueta e a pulseira no braço e certificar-se de que têm tudo o que necessitam para completar o percurso no tempo estimado.

A adrenalina começa a aumentar a frequência cardíaca



E pelas 09:30 dá-se a partida para o Algarve Granfondo Cofidis

O Andamento será controlado durante sensivelmente 8,8km e depois dar-se-á a partida real numa zona com maior segurança. Nenhum ciclista poderá ultrapassar os batedores e o carro de Diretor durante este período.

<https://www.google.com/maps/d/viewer?mid=1PZ2rMJEIzbFhmEd4yDuuNVY-WMnG7OnG&ll=37.190497300416176%2C-7.670320735351538&z=11>



Granfondo Algarve Cofidis

Distância: 119,1 km

Elevação mínima: 3 m

Elevação máxima: 503 m

Total da subida: 1964 m

Total da descida: 1978 m

Mediofondo Algarve Cofidis

Distância: 73,7 km

Elevação mínima: 3 m

Elevação máxima: 273 m

Total da subida: 1009 m

Total da descida: 1023 m

ATENÇÃO A TODAS AS INFORMAÇÕES DE PERIGO QUE CONSTAM NOS MAPAS E AO LONGO DO PERCURSO!

Alertamos para a zona de perigo ao Km 6.3. É uma estrada em bom piso porém no entroncamento ao km mencionado há uma linha de água na perpendicular e que obriga a uma passagem cautelosa. O local estará assinalado com placas de perigo e terá staff a sinalizar:





Relembramos que há um controlo de fecho de percurso com base na velocidade média **20km/h.**

Abastecimentos

Quando a necessidade de hidratação e alimentação surge, a organização tem preparados 3 pontos de abastecimento para o efeito!

Granfondo Algarve Cofidis

ZA1 – Espartosa / Sta Catarina 37.154152, -7.825099

ZA 2 – Cabacinhos: 37.297723, -7.627600

ZA 3 – Eira Pelada: 37.234940, -7.589375

Mediofondo Algarve Cofidis

ZA1 – Espartosa / Sta Catarina 37.154152, -7.825099

ZA 2 – Eira Pelada: 37.234940, -7.589375



tavira

JOGOS SANTACASA

FEDERAÇÃO PORTUGUESA DE CICLISMO

PROZIS

CICLISMO PARA TODOS

Europcar

44ª VOLTA ALGARVE

Nestas zonas irão encontrar águas, isotónico Prozis, frutas como laranjas, bananas e maçãs e bolos secos.



Terminada a corrida

A organização do Algarve Granfondo Cofidis e os seus parceiros convidam todos os participantes a visitar esta zona, onde receberão a sua medalha, poderão receber hidratação e tirar uma foto final!



município
tavira

JOGOS
SANTACASA



PROZISO
Exceed yourself!

PROGRAMA NACIONAL
CICLISMO
PARA TODOS

Europcar
moving your way

44ª VOLTA
ALGARVE

ZONA FINISHER

Chegou a hora de um duche para relaxar!

A organização disponibiliza no Pavilhão Eduardo Mansinho, espaço para banhos coordenadas gps: [37.132364, -7.641857](https://www.google.com/maps?q=37.132364,-7.641857)

Vamos almoçar!

O Almoço será servido na escola EB2,3 Dom Paio Peres Correia. Com a pulseira os participantes estão identificado para almoçar, não terão de se preocupar em procurar a senha de almoço!

Coordenadas gps: [37.131516, -7.641995](https://www.google.com/maps?q=37.131516,-7.641995)

Entrega de prémios – Pódio da etapa da volta ao Algarve



Pelas 15:40 será realizada a cerimónia de entrega de prémios no mesmo local, onde pouco tempo depois subiram grandes estrelas internacionais, vencedores da 4ª etapa da 44ª Volta ao Algarve

O encerramento do controlo de meta dá-se no mesmo horário (pelas 15:40).





Contactos importantes:

Emergência: 112

Centro de Saúde de Tavira

T: 281 329 000

Endereço: Estrada de Santa Luzia,
8800-534 Santiago, Tavira

Hospital de Faro

T: 289 891 166

Endereço: Rua Leão Penedo, 8000-386 Faro

GPS: 37.024406, -7.929016

Esquadra da PSP de Tavira

T: 281 322 022

GPS: 37.121728, -7.647257

Comando Territorial de Tavira – GNR

T: 281 329 030

GPS: 37.126136, -7.660208

ESTAMOS MUITO GRATOS PELA VOSSA PARTICIPAÇÃO E ESPERAMOS VÊ-
LOS EM 2019!

