














































Concentração / Meeting Point: Parque Público de Almodôvar (GPS 37° 31-02.0' / 8° 03-38.4') - 11H00

Chegada / Finish Line: Avenida Zéca Afonso - Tavira (GPS 37° 15-683' / 007° 88-401')

Alt.	Percurso / Route	i				Horários de passagem / Timetable		
			Parcial / Partial	Percorridos / From Start	A percorrer / To the Finish	40 Km/h	42 Km/h	44 Km/h
	Partida Simbólica / Symbolic Start- N2, Em frente ao parque Público de Almodôvar					11:50	11:50	11:50
	Rotunda em Frente para Rua António Cândido Colaço							
	À direita p/ Câmara municipal p/ N395							
	Em frente p/ Câmara Municipal							
	Rotunda à esquerda p/ EN395							
	À direita p/ R Mestre Severo Portela							
	À direita p/ R B. do Maldonado							
	Rotunda em Frente							
	Rotunda à esquerda p/ Ourique - N393							
	Rotunda em frente p/ Ourique - N393							
	Rotunda em frente p/ Ourique - N393			2,4				
300	Partida Real / Km 0 - EN393			0,0	203,4	12:00	12:00	12:00
315	À direita p/ Aldeia dos Fernandes p/ M1139- Estrada estreita	 		3,2	3,2	200,2	12:04	12:04
267	Aldeia dos Fernandes (Placa) - M1139			8,3	11,5	191,9	12:17	12:16
262	Rotunda à direita p/ A-do-Neves - M1167	 		0,4	11,9	191,5	12:17	12:17
268	A-dos-Neves M1167			7,3	19,2	184,2	12:28	12:27
275	À direita p/ Almodôvar p/ N2	 		1,0	20,2	183,2	12:30	12:28
285	Meta Volante / Sprint - Almodôvar - N2			6,8	27,0	176,4	12:40	12:38
285	Rotunda pela esquerda p/ centro - N2			0,2	27,2	176,2	12:40	12:38
290	Perigo: Lombas / Road Bumps			0,2	27,4	176,0	12:41	12:39
299	À esquerda p/ Guedelhas - M1001	 		7,4	34,8	168,6	12:52	12:49
305	Guedelhas (Placa) Estrada Estreita - Mau piso - M1001 (2,4 km) - Narrow Road in poor condition			3,6	38,4	165,0	12:57	12:54
265	Em frente p/ Semblana - M1170			3,8	42,2	161,2	13:03	13:00
280	À direita p/ Mértola - N267	 		4,1	46,3	157,1	13:09	13:06
275	À esquerda p/ Semblana - M1169	 		0,2	46,5	156,9	13:09	13:06
200	A-dos-Neves - Sta. Barbara dos Padrões - (placa) - Lombas			3,6	50,1	153,3	13:15	13:11
212	À direita p/ Sta. Barbara dos Padrões - N2-4	 		1,2	51,3	152,1	13:16	13:13
212	Perigo - Passagem de Nível / Railroad Crossing- N2-4			0,1	51,4	152,0	13:17	13:13
212	À esquerda p/ Castro Verde - M1139	 		0,0	51,4	152,0	13:17	13:13
230	Rotunda em frente - M1139			0,7	52,1	151,3	13:18	13:14
240	Rotunda em frente p/ Castro Verde - M1139			5,9	58,0	145,4	13:27	13:22
245	Rotunda em frente - M508			0,4	58,4	145,0	13:27	13:23
222	Viseus - À esquerda p/ Rolão M11388 - estrada estreita	 		4,1	62,5	140,9	13:33	13:29
216	Rolão (Placa) (estrada estreita em 4kms)			2,1	64,6	138,8	13:36	13:32
200	À direita p/ Mértola - N123	 		2,5	67,1	136,3	13:40	13:35
213	Separadores - N123			3,2	70,3	133,1	13:45	13:40
190	Separadores - N123			7,7	78,0	125,4	13:57	13:51
170	Separadores - N123			7,0	85,0	118,4	14:07	14:01
185	Cruzamento à direita p/ Mértola - N122	 		3,3	88,3	115,1	14:12	14:06

90	Mértola (Placa)			10,3	98,6	104,8	14:27	14:20	14:14
30	Rotunda em frente p/ centro - perigo estrada estreita em paralelo / Narrow Paved Road			0,8	99,4	104,0	14:29	14:22	14:15
47	À esquerda	←		0,5	99,9	103,5	14:29	14:22	14:16
47	À direita p\ Algarve	→		0,1	100,0	103,4	14:30	14:22	14:16
49	Meta Volante / Sprint - Mértola - R Dr. Alves Redol			0,1	100,1	103,3	14:30	14:23	14:16
45	À esquerda p\ V. Real S. Antonio (Perigo viragem apertada) N122 - Tight turning	←		0,1	100,2	103,2	14:30	14:23	14:16
35	Ponte - Passagem estreita			0,3	100,5	102,9	14:30	14:23	14:17
35	Início de subida / Start of Climb			0,1	100,6	102,8	14:30	14:23	14:17
135	PM .4ª Cat. / 4th Category Climb - N122			1,8	102,4	101,0	14:33	14:26	14:19
150	Zona Verde / Green Zone			4,1	106,5	96,9	14:39	14:32	14:25
165	Abertura de abastecimento apeado / Start of the Feed Zone			1,0	107,5	95,9	14:41	14:33	14:26
195	Fecho de abastecimento apeado / End of the Feed Zone			1,9	109,4	94,0	14:44	14:36	14:29
200	À esquerda p/ Alcoutim - M507	←		16,6	126,0	77,4	15:09	15:00	14:51
150	Cortes Pereiras (Placa) - M507			5,0	131,0	72,4	15:16	15:07	14:58
15	À direita p/ Vila Real Sto António - N122-1	→		5,5	136,5	66,9	15:24	15:15	15:06
28	À esquerda p/ Vila Real Sto António - N.122-1	←		0,7	137,2	66,2	15:25	15:16	15:07
40	Rotunda em frente p/ Montes do Rio - E.M. 507			0,3	137,5	65,9	15:26	15:16	15:07
10	Laranjeiras (Placa) - Perigo: Lombas / Road Bumps - E.M. 507			9,0	146,5	56,9	15:39	15:29	15:19
25	Rotunda à esquerda p/ Vila Real Sto António - E.M. 507			2,3	148,8	54,6	15:43	15:32	15:22
135	Cruzamento à direita p/ IC27	→		10,2	159,0	44,4	15:58	15:47	15:36
130	À esquerda p/ Castrom Marim - IC27	←		1,0	160,0	43,4	16:00	15:48	15:38
125	Separadores pela direita			2,5	162,5	40,9	16:03	15:52	15:41
56	Separadores pela direita			7,8	170,3	33,1	16:15	16:03	15:52
10	Meta Volante / Sprint - Castro Marim - EN 122			2,8	173,1	30,3	16:19	16:07	15:56
2	Rotunda: 2ª saída p/ Castro Marim			0,4	173,5	29,9	16:20	16:07	15:56
2	Pela direita p/ Av. Dr. José Afonso Gomes	→		0,1	173,6	29,8	16:20	16:08	15:56
2	Cruzamento à direita p/ Altura - N125-6	→		0,4	174,0	29,4	16:21	16:08	15:57
3	Rotunda em frente pela direita			0,3	174,3	29,1	16:21	16:09	15:57
5	Rotunda em frente			0,5	174,8	28,6	16:22	16:09	15:58
5	Rotunda em frente p/ Rio Seco - M1132-1			0,5	175,3	28,1	16:22	16:10	15:59
35	Rotunda em frente p/ Pisa Barro - M1132-1			6,4	181,7	21,7	16:32	16:19	16:07
40	Pela esquerda	←		0,8	182,5	20,9	16:33	16:20	16:08
134	Cruzamento à esquerda p/ V.N. Cacela	←		2,9	185,4	18,0	16:38	16:24	16:12
120	Rotunda à direita p/ V.N. Cacela			1,6	187,0	16,4	16:40	16:27	16:15
120	Rotunda pela esquerda para V.N. Cacela			0,2	187,2	16,2	16:40	16:27	16:15
44	Separador pela esquerda - Perigo			3,2	190,4	13,0	16:45	16:32	16:19
35	Pela esquerda para Cacela - Perigo			0,5	190,9	12,5	16:46	16:32	16:20
33	Pela esquerda p/ R. Dr. José Colaço Fernandes - Perigo			0,4	191,3	12,1	16:46	16:33	16:20
27	À direita p/ Av Manuel Guerreiro Rosa Mendes - Perigo	←		0,1	191,4	12,0	16:47	16:33	16:21
30	Zona Verde / Green Zone			0,4	191,8	11,6	16:47	16:34	16:21
34	À direita p/ Tavira - E.N. 125	→		1,4	192,8	10,6	16:49	16:35	16:22

30	Rotunda em frente para Tavira - E.N. 125			6,0	198,8	4,6	16:58	16:44	16:31
20	Rotunda em frente para Tavira - E.N. 125			1,9	200,7	2,7	17:01	16:46	16:33
22	Rotunda pela esquerda para Tavira			1,3	202,0	1,4	17:03	16:48	16:35
2	Rotunda Gran Plaza à direita para R. Almirante C. Reis			0,7	202,7	0,7	17:04	16:49	16:36
2	Cruzamento à direita para Av <sup>a</sup> . Zé Afonso			0,3	203,0	0,4	17:04	16:50	16:36
20	<b>Meta Final / Finish Line - Av<sup>a</sup>. Zéca Afonso em frente Pavilhão Desportivo</b>			<b>0,4</b>	<b>203,4</b>	<b>0,0</b>	<b>17:05</b>	<b>16:50</b>	<b>16:37</b>



Abastecimento Apeado / Feed Zone: GPS (37°35'10.7"N 7°41'12.5"W)