














































Concentração / Meeting Point: Parque Público de Almodôvar (GPS 37° 31-02.0' / 8° 03-38.4') - 11H00

Chegada / Finish Line: Avenida Zéca Afonso - Tavira (GPS 37° 15-683' / 007° 88-401')

Alt.	Percurso / Route	i				Horários de passagem / Timetable			
			Parcial / Partial	Percorridos / From Start	A percorrer / To the Finish	40 Km/h	42 Km/h	44 Km/h	
	Partida Simbólica / Symbolic Start- N2, Em frente ao parque Público de Almodôvar					12:00	12:00	12:00	
	Rotunda em Frente para Rua António Cândido Colaço								
	À direita p/ Câmara municipal p/ N395								
	Em frente p/ Câmara Municipal								
	Rotunda à esquerda p/ EN395								
	À direita p/ R Mestre Severo Portela								
	À direita p/ R B. do Maldonado								
	Rotunda em Frente								
	Rotunda à esquerda p/ Ourique - N393								
	Rotunda em frente p/ Ourique - N393								
	Rotunda em frente p/ Ourique - N393			2,4					
300	Partida Real / Km 0 - EN393			0,0	203,4	12:10	12:10	12:10	
315	À direita p/ Aldeia dos Fernandes p/ M1139- Estrada estreita	 		3,2	3,2	200,2	12:14	12:14	12:14
267	Aldeia dos Fernandes (Placa) - M1139			8,3	11,5	191,9	12:27	12:26	12:25
262	Rotunda à direita p/ A-do-Neves - M1167	 		0,4	11,9	191,5	12:27	12:27	12:26
268	A-dos-Neves M1167			7,3	19,2	184,2	12:38	12:37	12:36
275	À direita p/ Almodôvar p/ N2	 		1,0	20,2	183,2	12:40	12:38	12:37
285	Meta Volante / Sprint - Almodôvar - N2			6,8	27,0	176,4	12:50	12:48	12:46
285	Rotunda pela esquerda p/ centro - N2			0,2	27,2	176,2	12:50	12:48	12:47
290	Perigo: Lombas / Road Bumps			0,2	27,4	176,0	12:51	12:49	12:47
299	À esquerda p/ Guedelhas - M1001	 		7,4	34,8	168,6	13:02	12:59	12:57
305	Guedelhas (Placa) Estrada Estreita - Mau piso - M1001 (2,4 km) - Narrow Road in poor condition			3,6	38,4	165,0	13:07	13:04	13:02
265	Em frente p/ Semblana - M1170			3,8	42,2	161,2	13:13	13:10	13:07
280	À direita p/ Mértola - N267	 		4,1	46,3	157,1	13:19	13:16	13:13
275	À esquerda p/ Semblana - M1169	 		0,2	46,5	156,9	13:19	13:16	13:13
200	A-dos-Neves - Sta. Barbara dos Padrões - (placa) - Lombas			3,6	50,1	153,3	13:25	13:21	13:18
212	À direita p/ Sta. Barbara dos Padrões - N2-4	 		1,2	51,3	152,1	13:26	13:23	13:19
212	Perigo - Passagem de Nível / Railroad Crossing- N2-4			0,1	51,4	152,0	13:27	13:23	13:20
212	À esquerda p/ Castro Verde - M1139	 		0,0	51,4	152,0	13:27	13:23	13:20
230	Rotunda em frente - M1139			0,7	52,1	151,3	13:28	13:24	13:21
240	Rotunda em frente p/ Castro Verde - M1139			5,9	58,0	145,4	13:37	13:32	13:29
245	Rotunda em frente - M508			0,4	58,4	145,0	13:37	13:33	13:29
222	Viseus - À esquerda p/ Rolão M11388 - estrada estreita	 		4,1	62,5	140,9	13:43	13:39	13:35
216	Rolão (Placa) (estrada estreita em 4kms)			2,1	64,6	138,8	13:46	13:42	13:38
200	À direita p/ Mértola - N123	 		2,5	67,1	136,3	13:50	13:45	13:41
213	Separadores - N123			3,2	70,3	133,1	13:55	13:50	13:45
190	Separadores - N123			7,7	78,0	125,4	14:07	14:01	13:56
170	Separadores - N123			7,0	85,0	118,4	14:17	14:11	14:05
185	Cruzamento à direita p/ Mértola - N122	 		3,3	88,3	115,1	14:22	14:16	14:10

90	Mértola (Placa)			10,3	98,6	104,8	14:37	14:30	14:24
30	Rotunda em frente p/ centro - perigo estrada estreita em paralelo / Narrow Paved Road			0,8	99,4	104,0	14:39	14:32	14:25
47	À esquerda	←		0,5	99,9	103,5	14:39	14:32	14:26
47	À direita p\ Algarve	→		0,1	100,0	103,4	14:40	14:32	14:26
49	Meta Volante / Sprint - Mértola - R. Dr. Alves Redol			0,1	100,1	103,3	14:40	14:33	14:26
45	À esquerda p\ V. Real S. Antonio (Perigo viragem apertada) N122 - Tight turning	←		0,1	100,2	103,2	14:40	14:33	14:26
35	Ponte - Passagem estreita			0,3	100,5	102,9	14:40	14:33	14:27
35	Início de subida / Start of Climb			0,1	100,6	102,8	14:40	14:33	14:27
135	PM .4ª Cat. / 4th Category Climb - N122			1,8	102,4	101,0	14:43	14:36	14:29
150	Zona Verde / Green Zone			4,1	106,5	96,9	14:49	14:42	14:35
165	Abertura de abastecimento apeado / Start of the Feed Zone			1,0	107,5	95,9	14:51	14:43	14:36
195	Fecho de abastecimento apeado / End of the Feed Zone			1,9	109,4	94,0	14:54	14:46	14:39
200	À esquerda p/ Alcoutim - M507	←		16,6	126,0	77,4	15:19	15:10	15:01
150	Cortes Pereiras (Placa) - M507			5,0	131,0	72,4	15:26	15:17	15:08
15	À direita p/ Vila Real Sto António - N122-1	→		5,5	136,5	66,9	15:34	15:25	15:16
28	À esquerda p/ Vila Real Sto António - N.122-1	←		0,7	137,2	66,2	15:35	15:26	15:17
40	Rotunda em frente p/ Montes do Rio - E.M. 507			0,3	137,5	65,9	15:36	15:26	15:17
10	Laranjeiras (Placa) - Perigo: Lombas / Road Bumps - E.M. 507			9,0	146,5	56,9	15:49	15:39	15:29
25	Rotunda à esquerda p/ Vila Real Sto António - E.M. 507			2,3	148,8	54,6	15:53	15:42	15:32
135	Cruzamento à direita p/ IC27	→		10,2	159,0	44,4	16:08	15:57	15:46
130	À esquerda p/ Castrom Marim - IC27	←		1,0	160,0	43,4	16:10	15:58	15:48
125	Separadores pela direita			2,5	162,5	40,9	16:13	16:02	15:51
56	Separadores pela direita			7,8	170,3	33,1	16:25	16:13	16:02
10	Meta Volante / Sprint - Castro Marim - EN 122			2,8	173,1	30,3	16:29	16:17	16:06
2	Rotunda: 2ª saída p/ Castro Marim			0,4	173,5	29,9	16:30	16:17	16:06
2	Pela direita p/ Av. Dr. José Afonso Gomes	→		0,1	173,6	29,8	16:30	16:18	16:06
2	Cruzamento à direita p/ Altura - N125-6	→		0,4	174,0	29,4	16:31	16:18	16:07
3	Rotunda em frente pela direita			0,3	174,3	29,1	16:31	16:19	16:07
5	Rotunda em frente			0,5	174,8	28,6	16:32	16:19	16:08
5	Rotunda em frente p/ Rio Seco - M1132-1			0,5	175,3	28,1	16:32	16:20	16:09
35	Rotunda em frente p/ Pisa Barro - M1132-1			6,4	181,7	21,7	16:42	16:29	16:17
40	Pela esquerda	←		0,8	182,5	20,9	16:43	16:30	16:18
134	Cruzamento à esquerda p/ V.N. Cacela	←		2,9	185,4	18,0	16:48	16:34	16:22
120	Rotunda à direita p/ V.N. Cacela			1,6	187,0	16,4	16:50	16:37	16:25
120	Rotunda pela esquerda para V.N. Cacela			0,2	187,2	16,2	16:50	16:37	16:25
44	Separador pela esquerda - Perigo			3,2	190,4	13,0	16:55	16:42	16:29
35	Pela esquerda para Cacela - Perigo			0,5	190,9	12,5	16:56	16:42	16:30
33	Pela esquerda p/ R. Dr. José Colaço Fernandes - Perigo			0,4	191,3	12,1	16:56	16:43	16:30
27	À direita p/ Av Manuel Guerreiro Rosa Mendes - Perigo	←		0,1	191,4	12,0	16:57	16:43	16:31
30	Zona Verde / Green Zone			0,4	191,8	11,6	16:57	16:44	16:31
34	À direita p/ Tavira - E.N. 125	→		1,4	192,8	10,6	16:59	16:45	16:32

30	Rotunda em frente para Tavira - E.N. 125			6,0	198,8	4,6	17:08	16:54	16:41
20	Rotunda em frente para Tavira - E.N. 125			1,9	200,7	2,7	17:11	16:56	16:43
22	Rotunda pela esquerda para Tavira			1,3	202,0	1,4	17:13	16:58	16:45
2	Rotunda Gran Plaza à direita para R. Almirante C. Reis			0,7	202,7	0,7	17:14	16:59	16:46
2	Cruzamento à direita para Av <sup>a</sup> . Zé Afonso			0,3	203,0	0,4	17:14	17:00	16:46
20	<b>Meta Final / Finish Line - Av<sup>a</sup>. Zéca Afonso em frente Pavilhão Desportivo</b>			<b>0,4</b>	<b>203,4</b>	<b>0,0</b>	<b>17:15</b>	<b>17:00</b>	<b>16:47</b>



Abastecimento Apeado / Feed Zone: GPS (37°35'10.7"N 7°41'12.5"W)