


































Concentração / Meeting Point: Câmara Municipal de Faro (GPS: 37°00'49.1"N 7°56'05.1"W) - 11:00h



















Chegada / Finish Line: Alto do Malhão - (Loulé) (GPS: 37°18'03.7"N 8°06'04.5"W)

Abastecimento Apeado / Feed Zone: GPS (37°09'30.1"N 7°56'07.4"W)

km Percorridos / From Start	Km A percorrer / To the	Alt.	Percurso / Route		i	Horários de passagem / Timetable		
						38 km/h	40 km/h	42 km/h
	3,7	13	Partida Simbólica / Symbolic Start - Camara Municipal de Faro			12:30	12:30	12:30
			À Esquerda p\ Praça D. Francisco Gomes					
			Rotunda em frente p\ Rua 1ª de Maio					
			Praça Ferreira de Almeida - Em frente p\ Rua Lethes					
			Cruzamento á Direita p\ Rua de Portugal					
			Rotunda á Esquerda p\ Rua Santo António					
			Rotunda em Frente p\ Av. 5 de Outubro					
			Rotunda á Esq. p\ Av. Calouste Gulbenkian					
			Rotunda em Frente p\ Portimão					
			Cruzamento á Direita p\ Estoi - N2					
0,0	173,5	30	Partida Real / Km 0 - N2			12:45	12:45	12:45
1,0	172,5	21	Rotunda em Frente p\ São Brás Alportel - N2			12:46	12:46	12:46
6,4	167,1	66	À Direita p\ São Bras Alportel - N2			12:55	12:54	12:54
14,3	159,2	210	Rotunda à Direita p\ Tavira - N270			13:07	13:06	13:05
15,3	158,2	220	Rotunda em Frente - N270			13:09	13:07	13:06
16,1	157,4	250	Rotunda em Frente p\ Circular de São Brás			13:10	13:09	13:08
16,4	157,1	250	Rotunda em Frente - Circular de São Brás			13:10	13:09	13:08
16,8	156,7	253	Meta Volante / Sprint - São Brás Alportel			13:11	13:10	13:09
16,9	156,6	253	Rotunda em Frente - Circular de São Brás			13:11	13:10	13:09
17,4	156,1	258	Rotunda em Frente - Circular de São Brás			13:12	13:11	13:09
17,7	155,8	256	Rotunda em Frente - Circular de São Brás			13:12	13:11	13:10
18,2	155,3	260	Rotunda em Frente - Circular de São Brás			13:13	13:12	13:11
18,8	154,7	250	Rotunda à Direita p\ Vilarinhos			13:14	13:13	13:11
21,5	152,0	238	Rotunda à Direita p\ Loulé - N270			13:18	13:17	13:15
28,0	145,5	218	Loulé (Placa)			13:29	13:27	13:25
28,1	145,4	217	Rotunda do Cilindro à Esquerda p\ Faro			13:29	13:27	13:25
29,2	144,3	204	Rotunda em Frente - Circular de Loulé			13:31	13:28	13:26
30,5	143,0	161	Rotunda à Direita p\ Loulé - N125-4			13:33	13:30	13:28

31,0	142,5	170	Rotunda em Frente - N125-4			13:33	13:31	13:29
31,6	141,9	176	Cruzamento à Esquerda p\ R. Eng Duarte Pacheco			13:34	13:32	13:30
32,3	141,2	160	Rotunda do Ciclista à Esquerda p/ Quarteira - N396			13:36	13:33	13:31
32,7	140,8	133	Rotunda em Frente - N396			13:36	13:34	13:31
37,3	136,2	42	À Direita p\ Faro - N125			13:43	13:40	13:38
37,5	136,0	40	Rotunda à Esquerda p\ Faro - EN125			13:44	13:41	13:38
38,0	135,5	46	Pela Direita p\ Almancil			13:45	13:42	13:39
38,2	135,3	43	Rotunda em Frente p\ Av. 5 de Outubro			13:45	13:42	13:39
38,7	134,8	55	Rotunda em Frente - Av. 5 de Outubro			13:46	13:43	13:40
38,9	134,6	57	Preigo / Danger: Lombas e Separadores			13:46	13:43	13:40
39,3	134,2	66	Rotunda à Direita p\ Rua do Comércio			13:47	13:43	13:41
40,4	133,1	47	Rotunda em frente p\ Quarteira - M527			13:48	13:45	13:42
43,8	129,7	23	Rotunda em frente p\ Quarteira - M527			13:54	13:50	13:47
44,5	129,0	13	Rotunda em frente p\ Quarteira - M527			13:55	13:51	13:48
45,1	128,4	15	Rotunda em Frente p\ Av. Sá Carneiro			13:56	13:52	13:49
45,3	128,2	15	Perigo / Danger - Lombas			13:56	13:52	13:49
45,6	127,9	15	Rotunda em Frente - Av. Francisco Sá Carneiro			13:57	13:53	13:50
45,9	127,6	15	Rotunda em Frente - Av. Francisco Sá Carneiro			13:57	13:53	13:50
46,2	127,3	15	Rotunda em Frente - Av. Francisco Sá Carneiro			13:57	13:54	13:51
46,5	127,0	15	Rotunda em Frente - Av. Francisco Sá Carneiro			13:58	13:54	13:51
46,8	126,7	15	Rotunda em Frente - Av. Francisco Sá Carneiro			13:58	13:55	13:51
47,1	126,4	15	Rotunda à Direita p\ Av. Dr. Carlos Mota Pinto			13:59	13:55	13:52
47,3	126,2	16	Rotunda em Frente: Av. Dr. Carlos Mota Pinto			13:59	13:55	13:52
47,6	125,9	17	Cruzamento à Equerda p\ Vilamoura - Estrada de Quarteira			14:00	13:56	13:53
48,0	125,5	12	Rotunda em Frente - Estrada de Quarteira			14:00	13:57	13:53
48,4	125,1	12	Rotunda Pela Esquerda - Estrada de Quarteira			14:01	13:57	13:54
48,7	124,8	12	Pela Direita p/ Av Joao Meireles			14:01	13:58	13:54
49,0	124,5	11	Perigo / Danger - Separadores			14:02	13:58	13:55
49,5	124,0	15	Pela Esquerda - Av. João Meireles			14:03	13:59	13:55
49,7	123,8	16	Perigo / Danger - Lombas			14:03	13:59	13:56
51,6	121,9	23	Rotunda em Frente - Av. Vilamoura XXI			14:06	14:02	13:58
51,9	121,6	31	Rotunda em Frente - Av. Vilamoura XXI			14:06	14:02	13:59
52,4	121,1	33	Rotunda em Frente - Av. Vilamoura XXI			14:07	14:03	13:59
53,3	120,2	35	Rotunda á Esq. p\ Albufeira - N125			14:09	14:04	14:01
54,5	119,0	40	Separadores pela Direita			14:11	14:06	14:02
55,2	118,3	58	Rotunda em Frente p\ Albufeira . N125			14:12	14:07	14:03

55,3	118,2	58	Separadores pela Direita	×↑	▲	14:12	14:07	14:04
56,8	116,7	88	Rotunda à Direita p\ Loulé - N270	⦿	▲	14:14	14:10	14:06
59,7	113,8	109	Separadores	↑↑	▲	14:19	14:14	14:10
59,8	113,7	108	Cruzamento à Esquerda p\ Loulé - N270	←	▲	14:19	14:14	14:10
60,4	113,1	120	Separadores - pela Esquerda	↶	▲	14:20	14:15	14:11
60,5	113,0	122	Cruzamento à Esquerda p/ Tenoca - M1180	←	▲	14:20	14:15	14:11
60,9	112,6	125	Início de subida / Start of Climb			14:21	14:16	14:12
62,0	111,5	187	Em Frente p\ Picota M1177	↑	▲	14:22	14:18	14:13
63,3	110,2	315	PM 3ª Cat. / 3rd Cat. Climb - Picota	PM 3		14:24	14:19	14:15
63,5	110,0	300	Descida Perigosa - Dangerous Descent - M1177		⚠	14:25	14:20	14:15
65,0	108,5	225	Cruzamento à Esquerda p\ Benafim - M524-1	←	▲	14:27	14:22	14:17
68,7	104,8	99	Perigo - Passagem Estreita - Ponte	⌋	⚠	14:33	14:28	14:23
69,2	104,3	105	À Direita p\ Tôr - M524	→	▲	14:34	14:28	14:23
74,6	98,9	122	Separadores: Em Frente p\ Barranco do Velho	↑↑	▲	14:42	14:36	14:31
75,3	98,2	127	Rotunda em frente p\ Querença - M524	⦿	▲	14:43	14:37	14:32
76,8	96,7	140	Perigo / Danger - Passagem Estreita - Ponte	⌋	⚠	14:46	14:40	14:34
80,2	93,3	172	Cruzamento à Direita p\ Loulé - N396	→	▲	14:51	14:45	14:39
83,1	90,4	222	Cruzamento à Esquerda p\ Amendoeira - M523	←	▲	14:56	14:49	14:43
88,0	85,5	250	Zona Verde / Green Zone	♿		15:03	14:57	14:50
89,1	84,4	305	São Romão - Cruzamento à Esquerda p\ Alportel - M1203	←	▲	15:05	14:58	14:52
89,2	84,3	305	Abertura de abastecimento apeado / Start of the Feed Zone	♿		15:05	14:58	14:52
91,5	82,0	300	Fecho de abastecimento apeado / End of the Feed Zone	♿		15:09	15:02	14:55
92,0	81,5	293	Cruzamento à Esquerda p/ Alportel - N2	←	▲	15:10	15:03	14:56
92,7	80,8	295	Pela Direita p\ Parises	→	▲	15:11	15:04	14:57
92,8	80,7	297	À Direita p/ Parises - M1202	→	▲	15:11	15:04	14:57
94,8	78,7	255	Início de subida / Start of Climb			15:14	15:07	15:00
97,1	76,4	390	Cova da Muda (Placa)			15:18	15:10	15:03
99,6	73,9	470	PM 3.ª Cat. / 3rd Category Climb - Miradouro Alto da Ameixeira	PM 3		15:22	15:14	15:07
103,1	70,4	505	Javali - À Esquerda p\ Barranco do Velho - EM1202	←	▲	15:27	15:19	15:12
103,3	70,2	500	Estrada Estreita / Narrow Road (4,4,km)	⌋	⚠	15:28	15:19	15:12
107,7	65,8	480	Cruzamento à Direita p\ Barranco do Velho - N2	→	▲	15:35	15:26	15:18
107,8	65,7	481	Barranco do Velho à Esquerda p\ Loulé - N124	←	▲	15:35	15:26	15:19
118,8	54,7	225	À Direita p\ Barrigões	→	▲	15:52	15:43	15:34
121,4	52,1	330	Cruzamento à Esquerda p\ Almodovarcdescida perigosa - Danger	←	▲	15:56	15:47	15:38
122,5	51,0	265	Pela esquerda p\ Barrosas	←	▲	15:58	15:48	15:40
125,6	47,9	275	Cruzamento em frente para Almodovar - E.M. 503	↑		16:03	15:53	15:44

127,6	45,9	297	Meta Volante / Sprint - Barrosas			16:06	15:56	15:47
129,9	43,6	270	Início de subida / Start of Climb			16:10	15:59	15:50
132,6	40,9	515	PM 2.ª Cat. / 2nd Category Climb - Alto do Malhão			16:14	16:03	15:54
142,0	31,5	540	Cruzamento à direita p\ Corte Pinheiro - EM 506	→		16:29	16:18	16:07
145,4	28,1	315	Cruzamento à direita p\ Corte Pinheiro - EM 1208	→		16:34	16:23	16:12
149,0	24,5	315	Passagem estreita - E.M. 1208			16:40	16:28	16:17
149,4	24,1	315	Passagem estreita - E.M. 1208			16:40	16:29	16:18
150,2	23,3	310	Início de subida / Start of Climb			16:42	16:30	16:19
150,6	22,9	340	Cruzamento à direita para Vermelhos - EM 1096-1	→		16:42	16:30	16:20
153,2	20,3	495	PM 3.ª Cat. / 3rd Category Climb - (Vermelhos)			16:46	16:34	16:23
160,8	12,7	385	Pela direita p\ Salir - E.M.1096-1	→		16:58	16:46	16:34
161,6	11,9	360	Descida Perigosa / Dangerous Descent			17:00	16:47	16:35
162,7	10,8	240	Cruzamento à direita p\ Salir - E.M. 1096-1	→		17:01	16:49	16:37
164,3	9,2	330	Cruz. Á Direita - Descida Perigosa / Dangerous Descent	→		17:04	16:51	16:39
165,4	8,1	265	Pela esquerda p\ Barrosas	←		17:06	16:53	16:41
168,5	5,0	275	Cruzamento em frente para Almodovar - E.M. 503			17:11	16:57	16:45
170,5	3,0	250	Zona Verde / Green Zone			17:14	17:00	16:48
171,0	2,5	270	Início de subida / Start of Climb			17:15	17:01	16:49
173,5	0,0	518	Meta Final / Finish Line - PM 2.ª Cat. / 2nd Category Climb - Alto do Malhão			17:18	17:05	16:52