




km Percorridos / From Start	Km A percorrer / To the	Alt.	Percurso / Route		i	Horários de passagem / Timetable		
						38 Km/h	40 Km/h	42 Km/h
	4,7		Partida Simbólica / Symbolic Start - FATAÇIL			13:00	13:00	13:00
			Rotunda em frente - Rua Francisco Sá Carneiro					
			Rotunda em frente - Rua Mouzinho de Albuquerque					
			Em frente - Rua Cel. Figueiredo					
			Largo Alves Roçadas					
			Cruz. à esq. - R.ua Hintze Ribeiro					
			Largo Combatentes Grande Guerra					
			Cruz. à direita - Rua Dr. Ernesto Cabrita					
			Rotunda em frente p/ Portimão - N125					
			Saida à direita p/ Silves - N124-1					
			Rotunda em frente					
			Rotunda em frente					
0,0	173,0	80	Partida Real / Km 0 - N124-1			13:10	13:10	13:10
3,6	169,4	55	Silves			13:15	13:15	13:15
4,0	169,0	50	Cruzamento em frente - N269			13:16	13:16	13:15
8,1	164,9	80	Cruzamento à direita p/ Pêra - M529			13:22	13:22	13:21
10,6	162,4	35	Cruzamento à esquerda p/ Poço Barreto			13:26	13:25	13:25
11,5	161,5	35	Cruzamento à direita - N269			13:28	13:27	13:26
18,8	154,2	45	Algoz			13:39	13:38	13:36
19,2	153,8	45	Cruzamento à direita p/ Guia			13:40	13:38	13:37
19,3	153,7	45	Cruzamento à esquerda			13:40	13:38	13:37
19,5	153,5	45	Rotunda à esquerda p/ Ferreiras - N269			13:40	13:39	13:37
26,1	146,9	90	Ferreiras			13:51	13:49	13:47
26,4	146,6	80	Rotunda à esquerda p/ Paderne - N395			13:51	13:49	13:47
29,0	144,0	90	Cerro do Ouro			13:55	13:53	13:51
23,0	150,0	55	Cruzamento à direita p/ Paderne - N270			13:46	13:44	13:42
34,0	139,0	100	MV / Sprint – Paderne			14:03	14:01	13:58
36,6	136,4	95	Cruzamento à esquerda p/ Tenoca			14:07	14:04	14:02
39,6	133,4	140	Cruzamento à direita - M1180			14:12	14:09	14:06
40,2	132,8	155	Cruzamento direita seguida de esq. - M1181					
41,8	131,2	165	Cruzamento à esquerda			14:16	14:12	14:09
41,8	131,2	165	Início Subida / Start of Climb			14:16	14:12	14:09
43,6	129,4	303	PM 3ª Cat. / 3rd Cat. Climb - Picota			14:18	14:15	14:12
44,8	128,2	225	Cruzamento à direita p/ Loulé - M524-1			14:20	14:17	14:14
46,2	126,8	150	Cruzamento à esquerda p/ Loulé - N270			14:22	14:19	14:16
47,0	126,0	120	Rotunda em frente			14:24	14:20	14:17
50,6	122,4	150	Rotunda em frente			14:29	14:25	14:22
51,0	122,0	150	Loulé			14:30	14:26	14:22
51,8	121,2	160	Rotunda à direita			14:31	14:27	14:24
52,2	120,8	160	Rotunda à esquerda - Rua Serpa Pinto			14:32	14:28	14:24
52,5	120,5	160	Pela direita - Centro (Passagem estreita)/ Narrow Road			14:32	14:28	14:25
52,8	120,2	165	Rotunda à direita - Praça da República			14:33	14:29	14:25
52,9	120,1	170	MV / Sprint – Loulé			14:33	14:29	14:25
53,0	120,0	170	Rotunda em frente - Av. José da Costa Mealha			14:33	14:29	14:25
53,7	119,3	180	Pela esquerda p/ S.B. Alportel - N270			14:34	14:30	14:26
54,9	118,1	190	Rotunda em frente			14:36	14:32	14:28
55,3	117,7	195	Rotunda em frente - N270			14:37	14:32	14:29
57,1	115,9	190	Poço Novo			14:40	14:35	14:31

62,0	111,0	220	Rotunda à esquerda p/ Vilarinhos - N270			14:47	14:43	14:38
64,6	108,4	250	Rotunda à esquerda			14:52	14:46	14:42
65,3	107,7	255	Rotunda à esquerda p/ Alportel - N2			14:53	14:47	14:43
78,0	95,0	460	Pela direita p/ Ameixial - N2			15:13	15:07	15:01
97,9	71,5	420	Ameixial			15:44	15:36	15:29
98,0	71,4	420	Virar à esquerda p/ Portela - Rua do Mercado			15:44	15:37	15:30
98,6	70,8	425	Cruzamento à esquerda			15:45	15:37	15:30
100,2	69,2	340	Lavaginho			15:48	15:40	15:33
102,2	67,2	295	Pela direita - M503			15:51	15:43	15:36
103,0	66,4	300	Início Subida / Start of Climb			15:52	15:44	15:37
103,5	65,9	340	Pela esquerda para Salir / Vermelhos (M503)			15:53	15:45	15:37
105,2	64,2	440	Estrada Estreita / Narrow Road			15:56	15:47	15:40
106,2	63,2	490	PM 3ª Cat. / 3rd Cat. Climb - Vermelhos			15:57	15:49	15:41
107,5	61,9	420	Descida Perigosa / Dangerous Descent			15:59	15:51	15:43
110,3	59,1	355	Califórnia			16:04	15:55	15:47
111,2	58,2	345	Estrada Estreita / Narrow Road			16:05	15:56	15:48
112,4	57,0	360	Estrada Estreita / Narrow Road			16:07	15:58	15:50
113,5	55,9	375	Portela do Barranco			16:09	16:00	15:52
113,7	55,7	375	Pela direita p/Salir M1096-1			16:09	16:00	15:52
113,7	55,7	375	Estrada Estreita / Narrow Road			16:09	16:00	15:52
115,0	54,4	275	Ameixeirinha			16:11	16:02	15:54
115,5	53,9	220	Virar à direita p/Salir			16:12	16:03	15:55
117,0	52,4	325	Cruzamento à esquerda para Salir			16:14	16:05	15:57
119,6	49,8	220	Cruzamento à direita para N124 - Salir			16:18	16:09	16:00
119,7	53,3	220	Salir			16:19	16:09	16:01
120,1	52,9	206	Rotunda em frente - N124			16:19	16:10	16:01
123,8	49,2	260	Pena			16:25	16:15	16:06
126,8	46,2	280	Benafim			16:30	16:20	16:11
127,3	45,7	270	Rotunda em frente - N124			16:31	16:20	16:11
132,1	40,9	185	Alte			16:38	16:28	16:18
132,5	40,5	178	Lombas			16:39	16:28	16:19
133,2	39,8	177	Rotunda à direita p/ Centro - Av. 25 de Abril			16:40	16:29	16:20
133,3	39,7	180	Início Subida / Start of Climb			16:40	16:29	16:20
133,6	39,4	195	Pela esquerda (em contra mão)			16:40	16:30	16:20
133,7	39,3	200	Cruzamento à esquerda p/ Azinhal - Rua Nova da Igreja			16:41	16:30	16:21
133,7	39,3	200	Estrada Estreita / Narrow Road			16:41	16:30	16:21
135,5	37,5	350	PM 3ª Cat. / 3rd Cat. Climb - Alte			16:43	16:33	16:23
137,5	35,5	200	Cruzamento à esquerda p/ Monte Ruivo			16:47	16:36	16:26
138,5	34,5	270	Sarnadas			16:48	16:37	16:27
138,8	34,2	260	Cruzamento à direita p/ Benafim			16:49	16:38	16:28
138,8	34,2	260	Estrada Estreita / Narrow Road			16:49	16:38	16:28
141,4	31,6	260	Cruzamento à esquerda p/ Almodôvar			16:53	16:42	16:32
143,4	29,6	250	Sobradinho			16:56	16:45	16:34
143,5	29,5	245	Cruzamento à direita p/ Almodôvar			16:56	16:45	16:35
145,6	27,4	280	Cruzamento à esquerda p/ Malhão			16:59	16:48	16:38
146,3	26,7	265	Início de subida / Start of Climb			17:01	16:49	16:39
149,0	24,0	510	PM 2.ª Cat. / 2nd Category Climb - Alto do Malhão			17:05	16:53	16:42
151,7	21,3	475	Cruzamento à direita p/ Loulé			17:09	16:57	16:46
156,3	16,7	400	Cruzamento à esquerda p/ Portela do Barranco			17:16	17:04	16:53
157,1	15,9	380	Estrada Estreita / Narrow Road			17:18	17:05	16:54
156,5	16,5	370	Cruzamento à esquerda			17:17	17:04	16:53
159,0	14,0	370	Cruzamento à direita p/ Salir			17:21	17:08	16:57
159,3	13,7	300	Descida Perigosa / Dangerous Descent			17:21	17:08	16:57
161,0	12,0	240	Cruzamento à direita p/ Salir - E.M. 1096-1			17:24	17:11	17:00

162,4	10,6	330	Cruz. Á Direita - Descida Perigosa / Dangerous Descent	→		17:26	17:13	17:02
163,7	9,3	265	Pela esquerda p\ Barrosas	←		17:28	17:15	17:03
166,8	6,2	275	Cruzamento em frente para Almodovar - E.M. 503			17:33	17:20	17:08
170,4	2,6	270	Início de subida / Start of Climb			17:39	17:25	17:13
173,0	0,0	510	Meta Final / Finish Line - PM 2.ª Cat. / 2nd Category Climb - Alto do Malhão			17:43	17:29	17:17