























2.ª etapa / 2nd Stage:

15/02/2024 - Quinta-feira / Thursday

LAGOA » ALTO DA FOIA, MONCHIQUE - 171,9 km, Asc. - 4260m

Concentração / Meeting Point: Auditório Municipal de Lagoa (GPS: 37°07'52.8"N 8°26'51.5"W) - 10:00h

Chegada / Finish Line: Monchique - Alto da Foia (GPS 37°18'60.0"N 8°35'32.2"W)

km Percorridos / From Start	Km a percorrer / To the Finish	Alt.	Percurso / Route	i	Horários de passagem /		
					Timetable		
					38 Km/h	40 Km/h	42 Km/h
	7,2	28	Partida Simbólica / Symbolic Start - Auditório Municipal de Lagoa		12:00	12:00	12:00
			Rua Dr. João António da Silva Vieira				
			Rua Francisco L.M. Veloso				
			Largo Miguel Bombarda				
			Largo Combatentes da Grande Guerra				
			Rua 16 de janeiro				
			Rua Sacadura Cabral				
			Rua Joaquim Eugénio Judice				
			Rotunda à esquerda p/ Faro - EN 124-1				
			Rotunda á esquerda p/ Silves				
			Rotunda em Frente - EN 124-1				
			Rotunda em Frente - EN 124-1				
			Silves				
			Cruzamento em frente - EN 269				
0,0	171,9	25	Partida Real / Km 0 - EN 269		12:10	12:10	12:10
3,7	168,2	70	Pela direita p/ Albufeira - EM 529	 	12:15	12:15	12:15
6,3	165,6	40	Cruzamento à esquerda p/ Poço Barreto	 	12:19	12:19	12:18
7,2	164,7	40	Cruzamento direita - EN 269	 	12:21	12:20	12:20
9,3	162,6	40	Separadores em frente	 	12:24	12:23	12:23
14,0	157,9	40	Algoz		12:32	12:31	12:30
14,7	157,2	35	Cruzamento à direita - Rua do Palmeiral	 	12:33	12:32	12:31
14,8	157,1	35	Cruzamento à esquerda p/ Faro - EN269	 	12:33	12:32	12:31
15,1	156,8	40	Rotunda à esquerda p/ Tunes - EN 269	 	12:33	12:32	12:31
21,8	150,1	80	Ferreiras		12:44	12:42	12:41
22,0	149,9	80	Rotunda à esquerda p/ Paderne - EN395	 	12:44	12:42	12:41
28,6	143,3	50	Paderne		12:55	12:52	12:50
28,7	143,2	50	Cruzamento à esquerda p/ Messines - EN 270	 	12:55	12:53	12:50
32,4	139,5	75	Cruzamento à direita p/ Ribeira de Alte - EN 1173	 	13:01	12:58	12:56
34,3	137,6	70	Cruzamento à esquerda - CM 1354	 	13:04	13:01	12:59
36,0	135,9	100	Monte Brito - Estrada Estreita / Narrow Road	 	13:06	13:04	13:01
37,9	134,0	150	Cruzamento à esquerda - CM 1354	 	13:09	13:06	13:04
39,2	132,7	175	Cruzamento à esquerda - EN 124	 	13:11	13:08	13:06

39,4	132,5	170	Alte			13:12	13:09	13:06
40,1	131,8	175	Rotunda em frente - EN 124			13:13	13:10	13:07
40,3	131,6	160	Zona de descarte/ Waste Zone			13:13	13:10	13:07
47,0	124,9	125	Rotunda em frente - EN 124			13:24	13:20	13:17
48,5	143,1	110	Rotunda à esquerda p/ Lisboa - EN 124			13:26	13:22	13:19
49,3	139,2	110	Rotunda à esquerda p/ Lisboa - IC1			13:27	13:24	13:20
64,1	107,8	115	Cruzamento à esquerda p/ São Marcos da Serra			13:51	13:46	13:41
64,5	107,4	100	Pela direita			13:51	13:46	13:42
64,6	107,3	100	Estrada Estreita / Narrow Road			13:52	13:46	13:42
65,5	106,4	100	São Marcos da Serra			13:53	13:48	13:43
65,7	106,2	100	Cruzamento à esquerda - Largo do Salgueiro			13:53	13:48	13:43
65,7	106,2	100	Estrada Estreita / Narrow Road			13:53	13:48	13:43
65,8	106,1	100	Cruzamento à esquerda - Rua da Ribeira			13:53	13:48	13:43
66,8	105,1	150	Cruzamento à direita - EN 267			13:55	13:50	13:45
74,5	97,4	105	Início de subida / Start of Climb			14:07	14:01	13:56
77,7	94,2	335	PM 4ª Cat. / 4th Cat. Climb - Alto da Choça			14:12	14:06	14:01
80,5	91,4	160	Zona de descarte/ Waste Zone			14:17	14:10	14:05
89,5	82,4	410	Monchique			14:31	14:24	14:17
90,0	81,9	400	Rotunda à direita - Rua Serpa Pinto			14:32	14:25	14:18
90,8	81,1	430	Pela direita			14:33	14:26	14:19
91,2	80,7	430	Rotunda em frente - EN 266			14:34	14:26	14:20
94,7	77,2	425	Cruzamento à esquerda p/ Alcaria do Peso - EM 501			14:39	14:32	14:25
97,6	74,3	470	Cruzamento à esquerda p/ Marmeleite - CM 1067			14:44	14:36	14:29
106,4	65,5	475	Pé Frio			14:58	14:49	14:42
110,4	61,5	470	Cruzamento esquerda p/ Monchique - EN 267			15:04	14:55	14:47
114,0	57,9	330	Casais			15:10	15:01	14:52
119,0	52,9	345	Zona de descarte/ Waste Zone			15:17	15:08	15:00
120,0	51,9	350	Cruzamento à direita p/ Portimão - EN 267			15:19	15:09	15:01
124,0	47,9	195	Rotunda em Frente - EN 266			15:25	15:15	15:07
131,8	40,1	40	Cruzamento à esquerda p/ Alferce			15:38	15:27	15:18
135,4	36,5	20	Cruzamento esquerda - CM 1027			15:43	15:33	15:23
140,6	31,3	55	Início de subida / Start of Climb			15:52	15:40	15:30
146,3	25,6	410	PM 3ª Cat. / 3rd Cat. Climb - Alferce			16:00	15:49	15:38
149,1	22,8	320	Cruzamento à esquerda p/ Monchique			16:05	15:53	15:42
149,4	22,5	305	Cruzamento à esquerda p/ Monchique - EN 267			16:05	15:54	15:43
152,1	19,8	375	Cruzamento direita p/ Fonte Santa - CM 1017			16:10	15:58	15:47
152,1	19,8	375	Estrada Estreita / Narrow Road			16:10	15:58	15:47
154,7	17,2	230	Início de subida / Start of Climb			16:14	16:02	15:51
158,2	13,7	510	PM 2ª Cat. / 2nd Cat.- Pomba			16:19	16:07	15:56
158,3	13,6	510	Cruzamento à esquerda p/ Monchique - EN 266			16:19	16:07	15:56
161,0	10,9	430	Zona de descarte/ Waste Zone			16:24	16:11	16:00
163,9	8,0	430	Rotunda em Frente - EN 266			16:28	16:15	16:04
164,4	7,5	435	Pela esquerda - Rua Eng. Duarte Pacheco			16:29	16:16	16:04
164,5	7,4	440	Início de subida / Start of Climb			16:29	16:16	16:05
164,6	7,3	445	Rotunda à direita- Estrada da Fóia			16:29	16:16	16:05
164,7	7,2	450	MV / Sprint - Monchique			16:30	16:17	16:05
171,9	0,0	902	Chegada / Finish Line - PM 1.ª Cat. / 1st Cat. Climb - Alto da Foia, Monchique			16:41	16:27	16:15