

5.ª etapa / 5th Stage

23/02/2025 - Domingo / Sunday












SALIR » MALHÃO (LOULÉ) - 19,6km, Asc. - 570m

Contra-relógio Individual / Individual Time Trial

Concentração / Meeting Point: Salir, Loulé (GPS:37°14'24.6"N 8°02'43.2"W) - 09:00H

Chegada / Finish Line: Alto do Malhão, Loulé (GPS: 37°18'04.9"N 8°06'03.4"W)

Partida 1ª Ciclista / Start frist rider: **13:15h (Provisório / Provisional)**

km Percorridos / From Start	Km a percorrer / To the Finish	Alt.	Percurso / Route	i	Horários de passagem / Timetable		
					44 km/h	46 km/h	48 km/h
0,0	19,6	245	Partida / Start Line - Rua José Viegas Gregório, Salir		16:20	16:20	16:20
0,3	19,3	235	Cruzamento à direita - EN 525	→ 	16:20	16:20	16:20
0,9	18,7	210	Rotunda à esquerda p/ Benafim - EN 124	 	16:21	16:21	16:21
7,4	12,2	280	Benafim		16:30	16:29	16:29
8,0	11,6	270	Rotunda á direita p/ Sobradinho - CM 1089	 	16:30	16:30	16:30
14,0	5,6	250	Pela direita p/ Sobradinho	→ 	16:39	16:38	16:37
16,0	3,6	285	Cruzamento à esquerda p/ Malhão - CM 1239	← 	16:41	16:40	16:40
17,0	2,6	270	Início de subida / Start of Climb		16:43	16:42	16:41
19,6	0,0	510	Cruzamento à esquerda	← 	16:46	16:45	16:44
19,6	0,0	510	Meta Final / Finish Line - PM 2.ª Cat. / 2nd Category Climb - Alto do Malhão	 	16:46	16:45	16:44